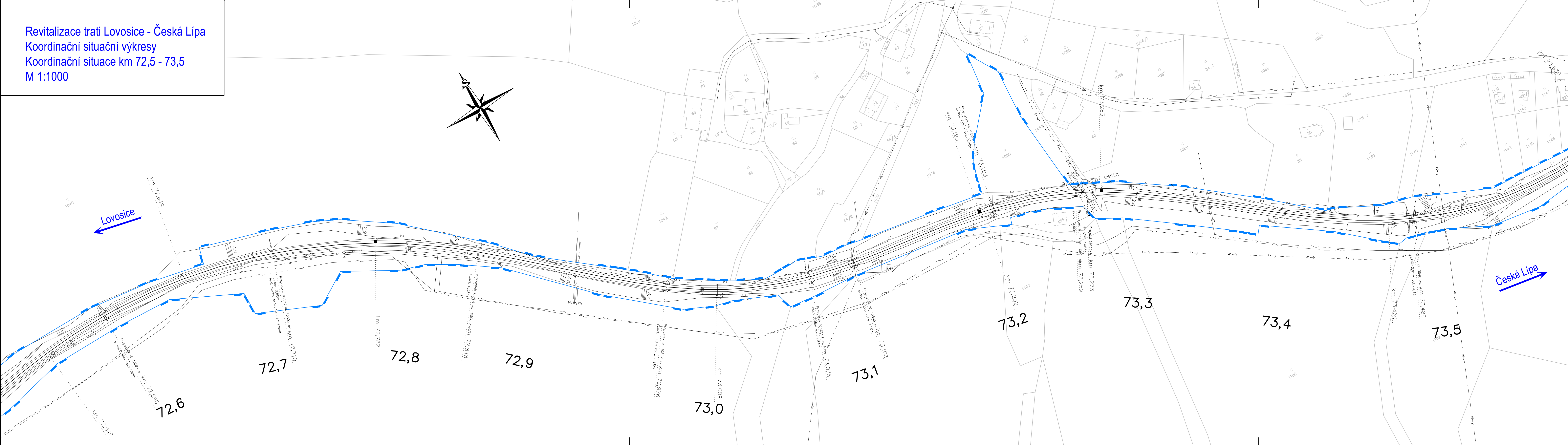


Revitalizace trati Lovosice - Česká Lípa
Koordinační situační výkresy
Koordinační situace km 72,5 - 73,5
M 1:1000



LEGENDA:






- | | |
|---|--------------------------------------|
|  | nový železniční svršek a spodek |
|  | směrová a výšková úprava koleje |
|  | rušené koleje |
|  | tratičky |
|  | nová poloha zabezpečovacího kablu |
|  | nová poloha sdělovacích kabelů |
|  | úprava a ochrana sdělovacího vedení |
|  | úprava a ochrana sinoproudých vedení |
|  | úprava a ochrana vedení vodovodů |
|  | úprava a ochrana vedení plynovodů |
|  | úprava a ochrana vedení kanalizací |
|  | úprava a ochrana vedení teplotvodů |
|  | obvod stavby |
|  | obvod staveniště |
|  | dočasný zábor |
|  | trvalý zábor |
|  | veřejné břemeno |
- 

přístupy na staveniště





vsakovací objekt
















LEGENDA STÁVAJÍCÍCH SÍTÍ:

- LEGENDA STÁVAJÍCÍ SITUACE:**
- | | |
|---|--------------------------|
|  | stáv. koleje |
|  | stávající (stáv) situace |
|  | hranice drážního pozemku |
|  | katastr |
|  | typové vytyčování síť |
- (geodetické údaje jsou v Dávkodové řadě v části E - Geodetický nevládní org.)

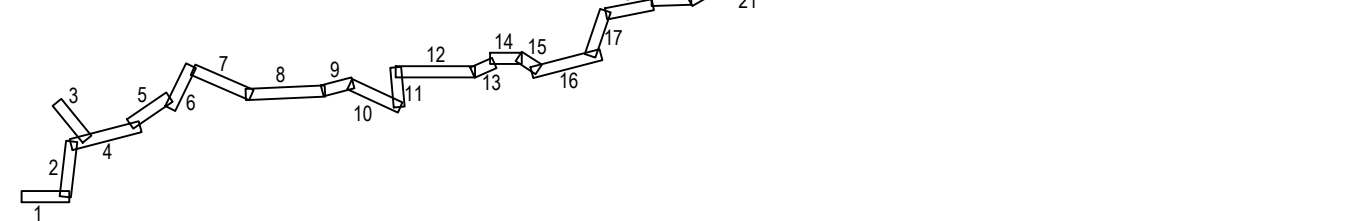
LEGENDA STÁVAJÍCÍ SITUAC

- 
 stáv. koleje
 stávající (stav) situace
 hranice drážního pozemku
 katastr
 body vytyčovací sítě
- (geodetické údaje jsou v Dokladové části
 v části 5. - Geodetický náklad pro projektovanou činnost)

LEGENDA PLOCH:

- | | |
|---|---|
|  | pozemní komunikace |
|  | mostní objekty |
|  | zařízení stavebních (ZS) |
|  | železniční přejezdy - přejezdová konstrukce |
|  | žél. spodek - sanace - KPP typ 3.1 - ŠD f.0/32mm + Gt |
|  | žél. spodek - sanace - KPP typ 3.2 - ŠD f.0/32mm + Gt + Gm |
|  | žél. spodek - sanace - KPP typ 3.3 - ŠD f.0/32mm + ŠD f.0/63mm + Gt |
|  | žél. spodek - sanace - KPP typ 6.2 - ŠD f.0/32mm + Gt + ZZSP |
|  | žél. spodek - sanace - ZKPP typ 5 - ŠD + geosyntetikum |
|  | žél. spodek - sanace - ZKPP typ 4.1 - ŠD f.0/32mm + Gt + ZZSP |
|  | žél. spodek - sanace - ZKPP typ 4.2 - ŠD f.0/32mm + Gt + ŠD - SC 1 |
|  | demolicie |
|  | nástupišť |
|  | pozemní objekty |
|  | rekonstrukce komunikace |

KLAD LIST



**Operační program
Doprava**



Evropská unie
investice do vaší budoucnosti
Fond soudržnosti

				číslo soupravy
č. změny	datum	popis a zdůvodnění	podpis	

		STRABAG Rail a.s. Železničářská 1385/29 400 03 Ústí nad Labem - Střekov tel.: +420 475 500 111 e-mail: projekt.ul@strabag.com		Investor: 
		Odpov. projektant stavby <i>Ing. David Růža</i>	Odpov. projektant PS, SO, štáti <i>Ing. David Růža</i>	Kontroloval <i>Ing. Tomáš Chaloupka</i>
Stavba <div style="text-align: center;"> Revitalizace trati Lovosice - Česká Lípa </div>		Místo stavby: Lovosice - Česká Lípa		
Objekt <div style="text-align: center;"> Koordinační situační výkres </div>		Stupeň PDPS		
		Datum 08/2020		
		Formát 7xA4		
		Měřítko 1:1000		
Příloha <div style="text-align: center;"> Koordinační situace km 72,5 - 73,5 </div>		Část C.3		Příloha 32